

ECO-GEO Robert Chmielewski
56-400 Oleśnica, ul Klonowa 6B/3

KARTA OTWORÓW GEOTECHNICZNYCH

Zał.Nr: 2

Profil numer **0+456**

Wiertnica:

Miejscowość: Wojciechowo Wlk/Zawada
Gmina: Syców
Powiat: oleśnicki
Województwo: dolnośląskie

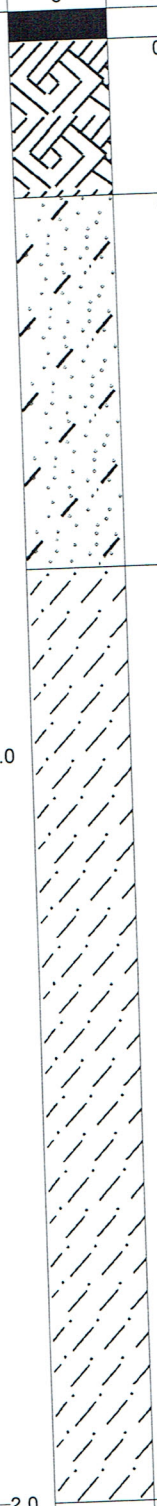
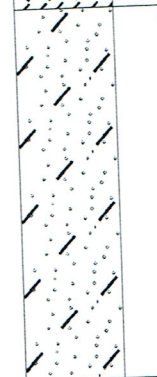
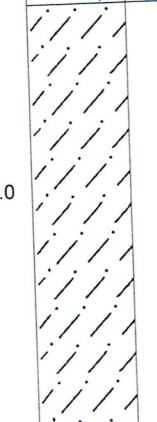
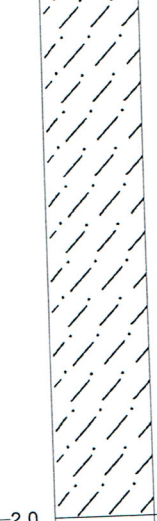
Objekt: droga wojewódzka nr 448 dz 179
Inwestor: DSDiK we Wrocławiu
Wiercenie: ECO-GEO Robert Chmielewski
Dozór geologiczny: mgr inż. R.Chmielewski

System wiercenia: RKS

Rzędna:

Skala 1 : 10

Data wiercenia: 2017-04-08

Wiercenie	Głębokość zwiarcia wody	Stratygrafia	Profil litologiczny		Przelot	Opis litologiczny	Symbol gruntu	Wilgotność	Warstwa geotechniczna	kategoria urabialności
			[m]	[m]						
1	2	3	4	5	6	7	8	9	10	11
		Nasypany Nasypany			0.04	Warstwa wiążąca asfaltowa, czarna	nB (asf)	mw	nB	V
					0.25	gleba (piasek gliniasty-prochniczny), czarna	Gb (PgH)		Gb	
					0.75	Piasek średni ze żwirem, żółto-beżowy	Ps+Ż	w	II	II
		Czwartorzęd Czwartorzęd			1.0	gлина piaszczysta, żółta	Gp	m	C1	III
					2.0					
					2.00					

0.80

GEOLOG
mgr inż. Robert Chmielewski
Upr. do wykonywania, dozoru i kierowania pracami geologicznymi
Upr. Min. Środowiska Nr V-1492

